NORKART

GRUNNLAG FOR GOD DRIFT OG GODT VEDLIKEHOLD AV VA NETTET

v/Kjell Næss

NORKART

FORVALTNING AV VANN OG AVLØP

Ledningskartforvaltning
Internkontroll
Melding og varsling
VA data tilgjengelig for ulike brukergrupper

SAMLE DATA, KARTLEGGE OG FORVALTE

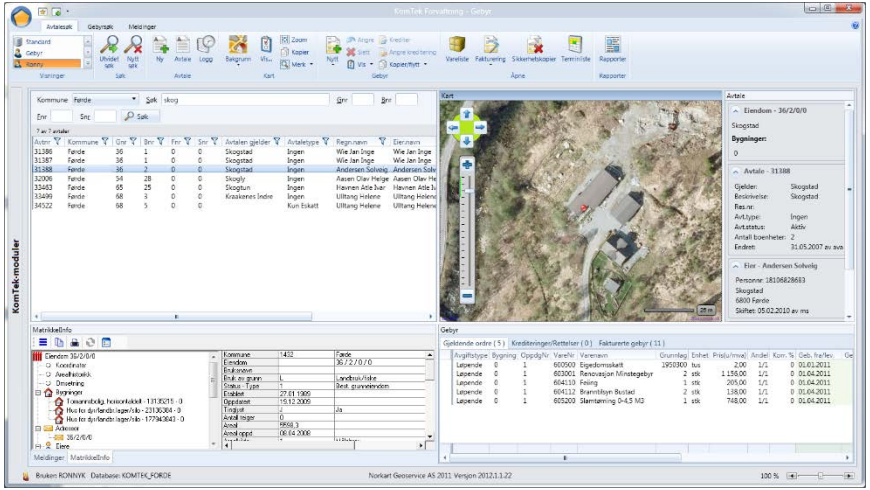

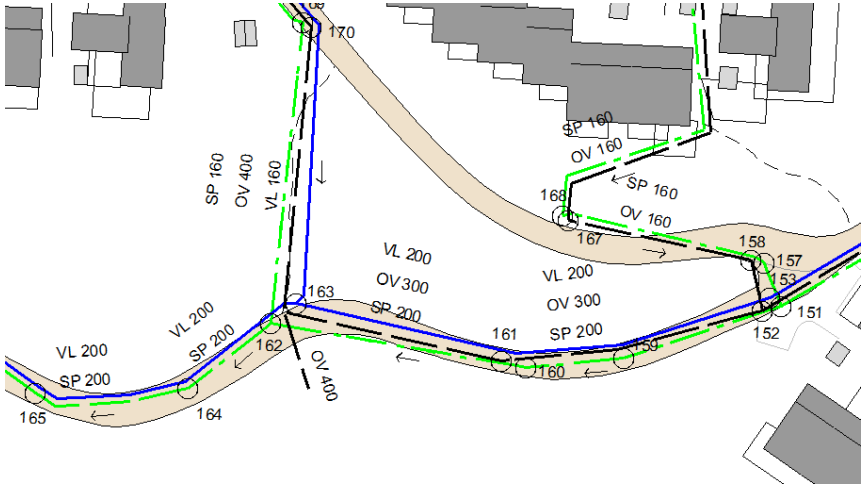

LEDNINGER

AvløpFelles	8202
Drensledning	8205
HjelpelinjeVA	8210
Overvannsledning	8204
Spillvannsledning	8203
Vannledning	8201

INNMÅLINGSINNSTRUKS

Hvordan kode ledningsobjekt levert på Sosi eller KOF

AvløpFelles	8202
Drensledning	8205
HjelpelinjeVA	8210
Overvannsledning	8204
Spillvannsledning	8203
Vannledning	8201

Abonnent	8290
AnboringVann	8292
Basseng	8252
Bekkeinntak	8291
BekkeinntakMRist	8297
Brannventil	8281
Driftsdata	8296
Gategutt	8256
Gatesluk	8294
Grenpunkt	8255
Hydrant	8254
Hydrofor	8257
Inntak	8260
Kran	8261

Overløp	8263
Pumpestasjon	8264
Påkoplingspunkt	8276
Reduksjon	8267
Renseanlegg	8268
Sandfangskum	8270
Septiktank	8271
Slamavskiller	8272
Sluk	8253
SlukMSandfang	8293
Sprinkleranlegg	8275
Stengeventil	8282
TankVA	8277
TrasepunktLedn	8278
Utslipp	8279

MENY OG PROSJEKT

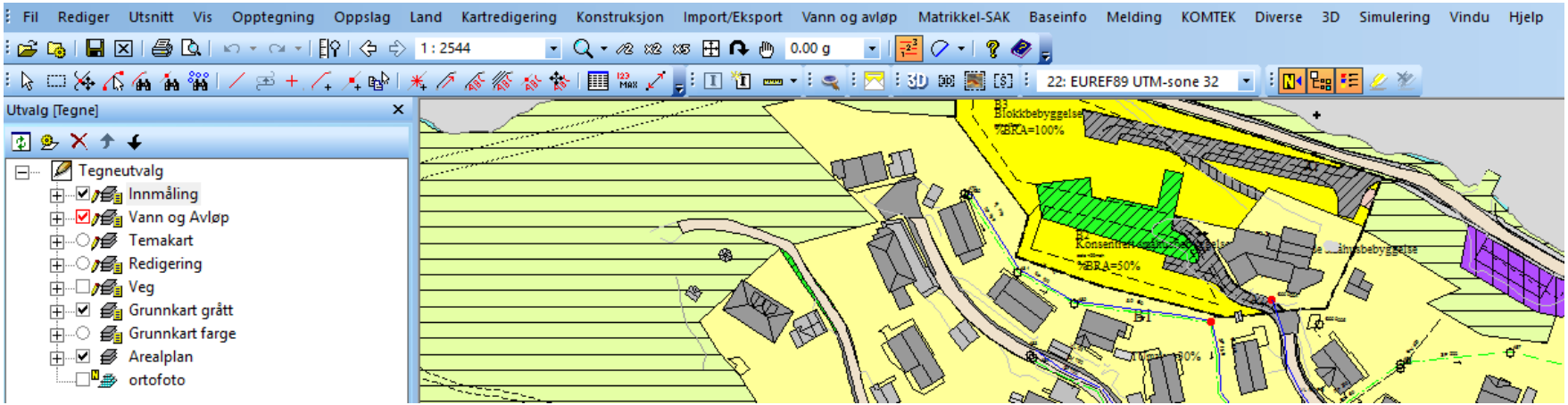

Mottak av temabasert SOSI fil.



VA FELT

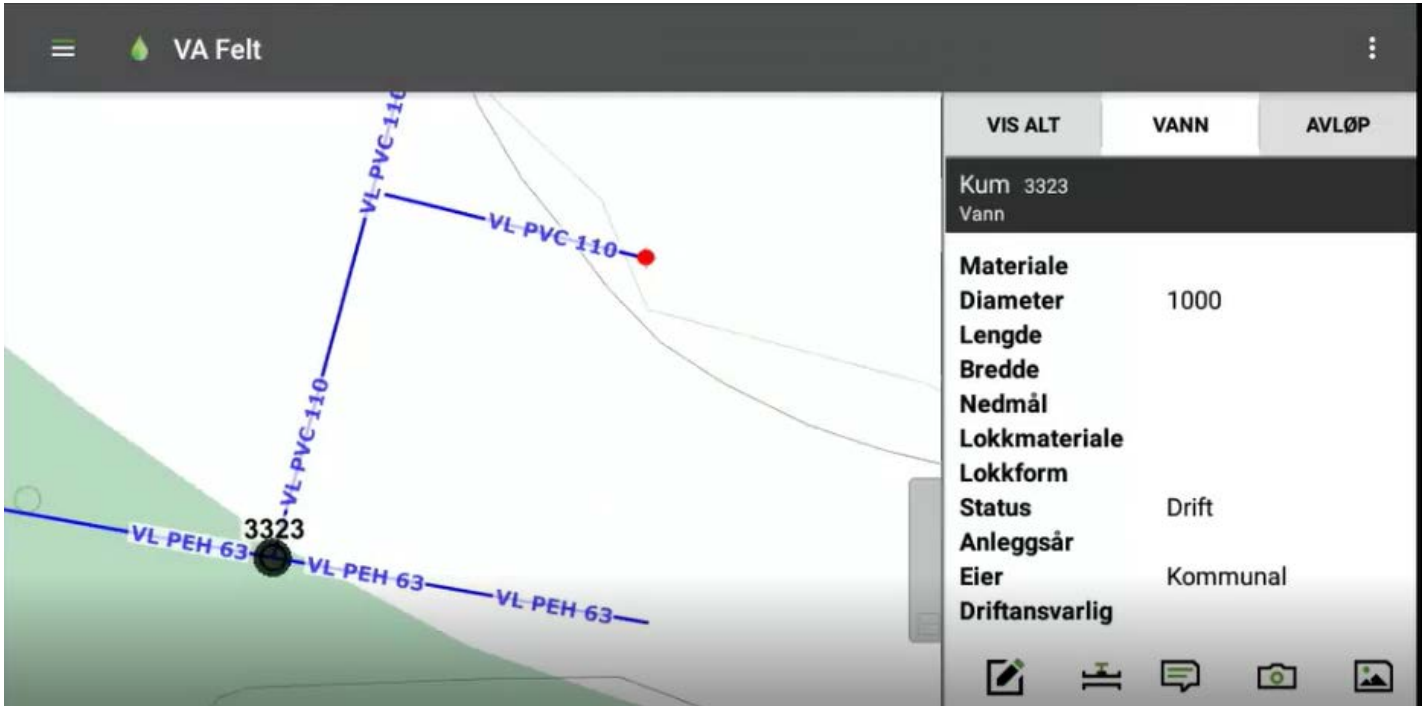
VA Felt
VIS ALT
VANN
AVLØP
Kum 3323
Vann
Materiale
Diameter 1000
Lengde
Bredde
Nedmål
Lokkmateriale
Lokkform
Status Drift
Anleggsår
Eier Kommunal
Driftansvarlig
VL PVC 110
VL PVC 110
VL PVC 110
3323
VL PEH 63
VL PEH 63
VL PEH 63
VL PEH 63

VA FELT

NORKART

VA Ledningskart



Temakart - Kontroll av materiell

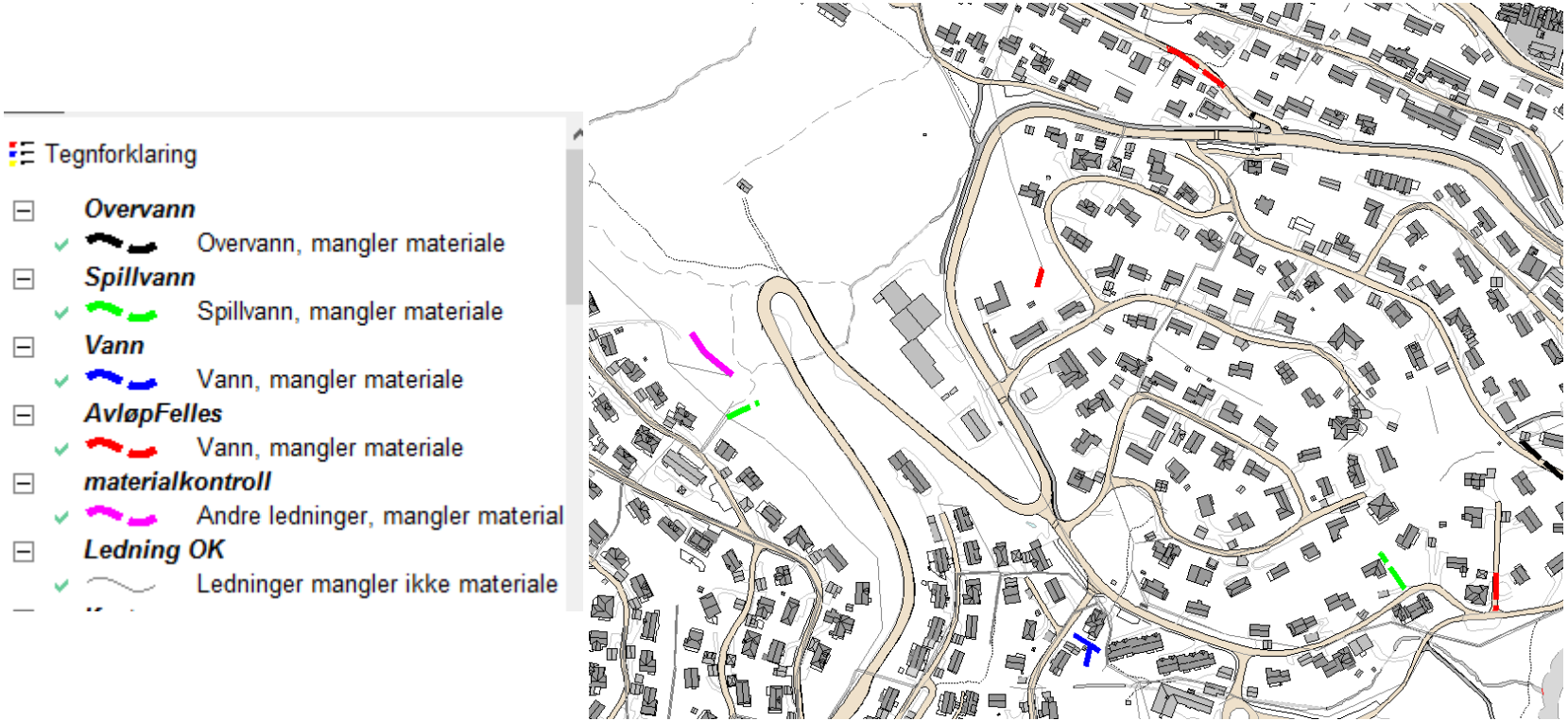

Konflikt bygg og ledning

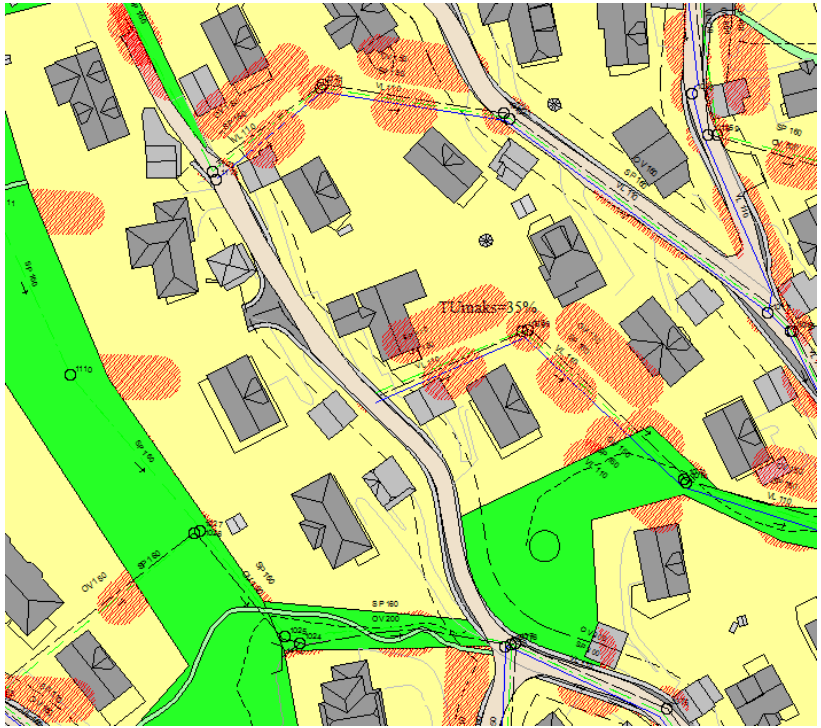

Brannkart

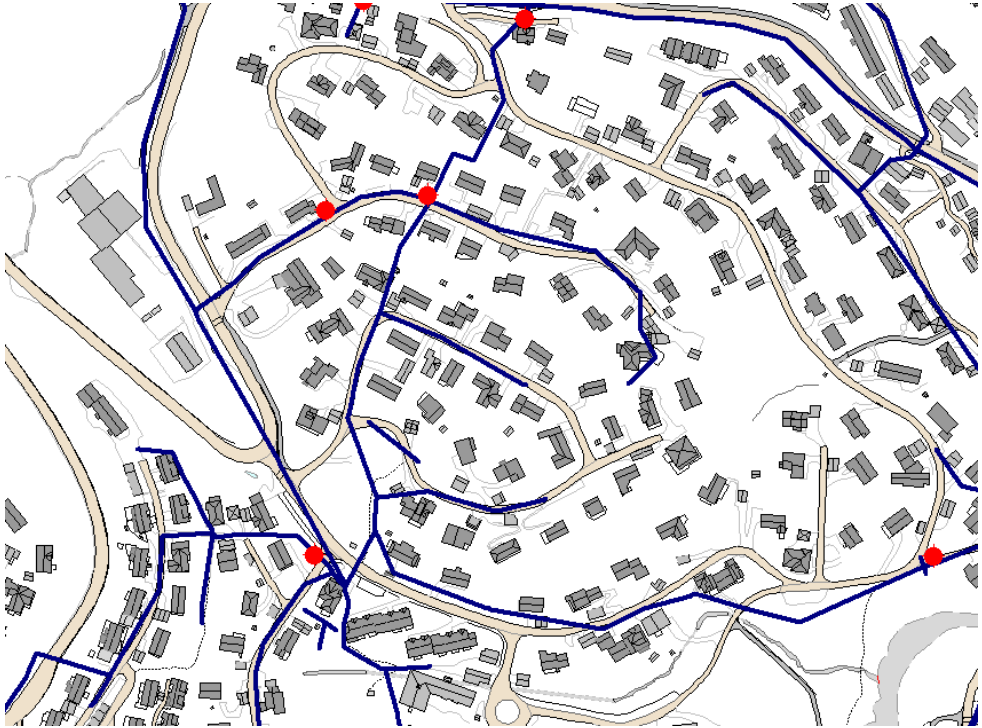

MELDING

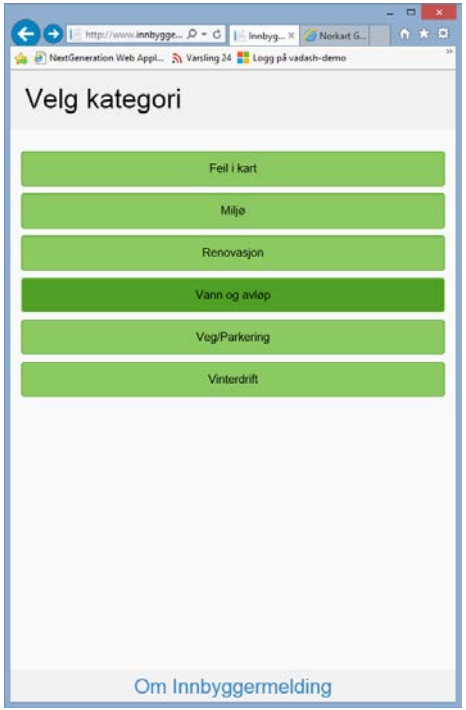
Velg kategori
Feil i kart
Miljø
Renovasjon
Vann og avløp
Veg/Parkering
Vinterdrift
Om Innbyggermelding

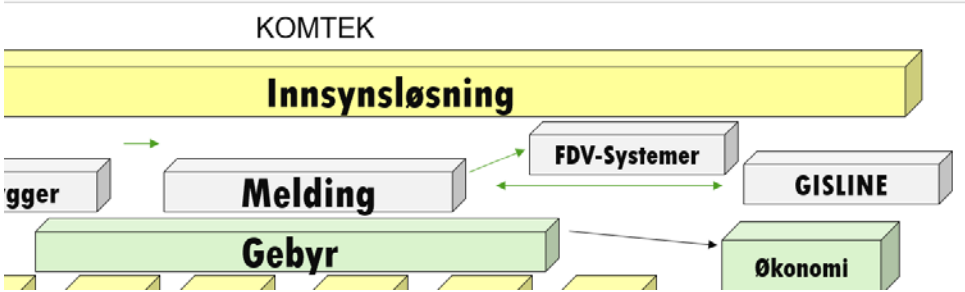
KOMTEK
Innsynsløsning
FDV-Systemer
GISLINE
Melding
Gebyr
Økonomi

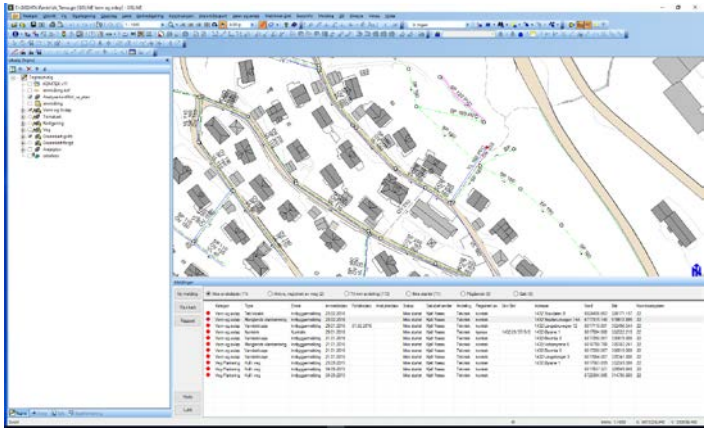

NORKART-DASHBOARD

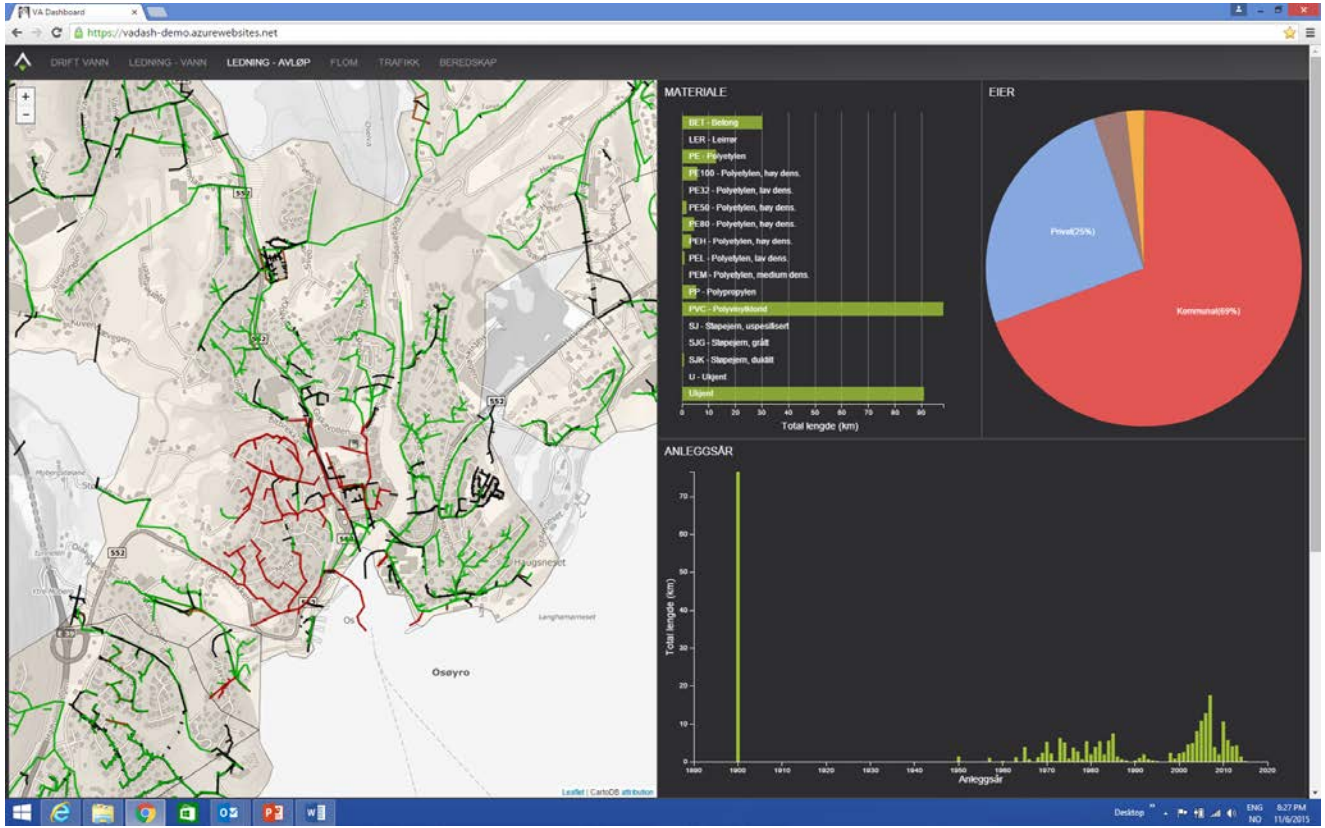

- Sammenstilling, visualisering og presentasjon
- Levende data
- Der DU er - Når DU trenger det
- Nettbrett, Smarttelefon, PC
- Andre brukergrupper
- Forenkle og tilgjengeliggjøre
- Ledelsesinformasjon
- Beslutningsstøtte
- Ta ut verdi og gevinst av dine data

NORKART

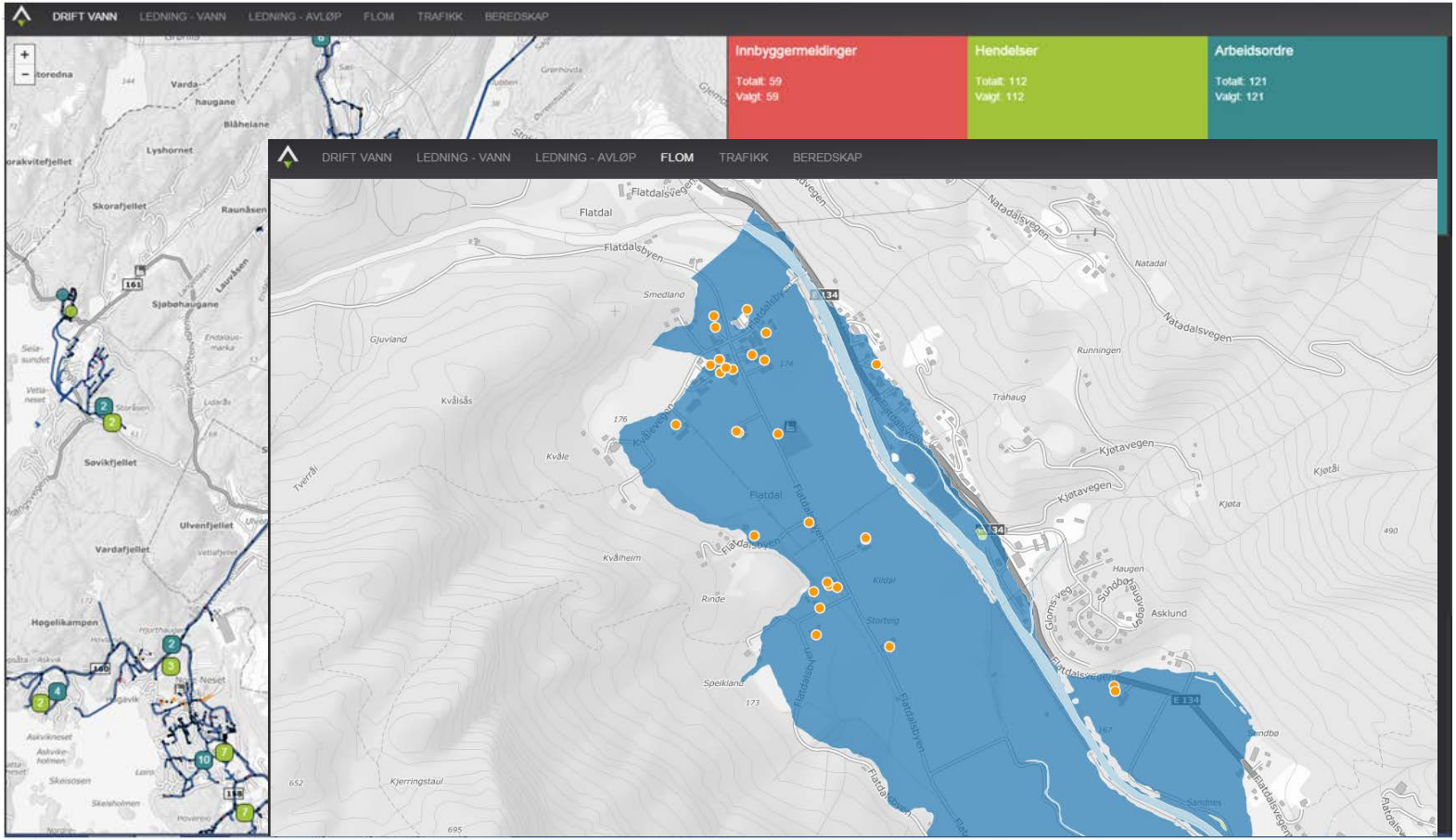
DRIFT VANN
LEDNING - VANN
LEDNING - AVLØP
FLOM
TRAFIKK
BEREDSKAP
Innbyggermeldinger
Totalt: 59
Valgt: 59
Hendelser
Totalt: 112
Valgt: 112
Arbeidsordre
Totalt: 121
Valgt: 121
Flatdal
Flatdalsbyen
Flatdalsvegen
Natadalsvegen
Natadal
Smedland
Gjuviand
Kvålsås
Kvåle
Tverrål
Kvålheim
Rinde
Speikland
Kjerringstaul
Runningen
Trahaug
Kjøtavegen
Kjøtåi
Kjøta
Haugen
Asklund
Kildal
Storteig
Sandbø
Sandnes
Lyshornet
Skorafjellet
Raunåsen
Sjøbøhaugane
Søvikfjellet
Ulvenfjellet
Vardafjellet
Høgelikampen
Skeisosen
Skeisholmen
Askvikneset
Askvikholmen
Hovereid
Varda-haugane
Blåhelane
Lauvåsen
Endalaus-marka
Lidarås
Storåsen
Vetla-neset
Sela-sundet
Hjorthaugen
Hogavik
Nore Neset
Gjerrhovda
Grønhovda
Sæl
Lubben
Dyrenstaden
Glomsveg
Sundbøhaugvegen
E 134
161
160
158
174
176
173
652
695
490
167

VA KARTET I VARSLING, FDV SYSTEMER OG PÅ WEB

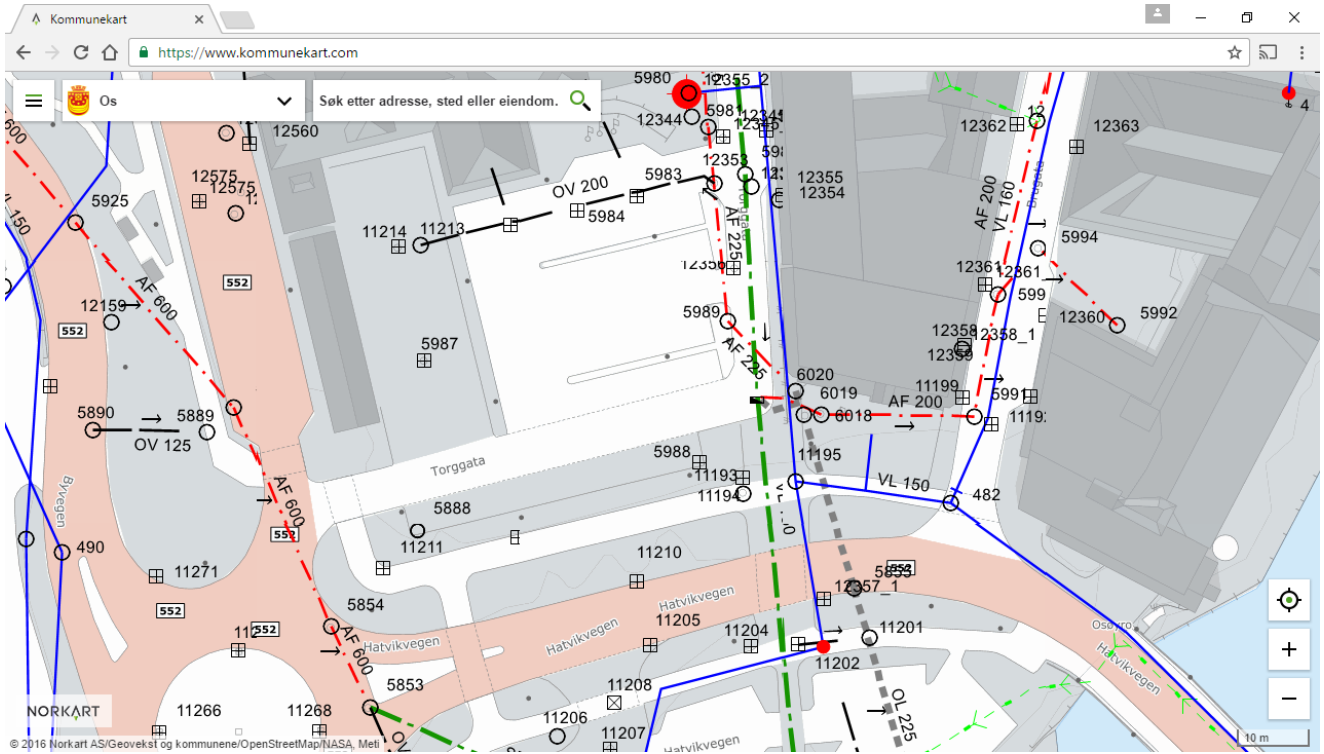

NORKART

KOMTEK

VA Tilknytting Off

Vannmåler

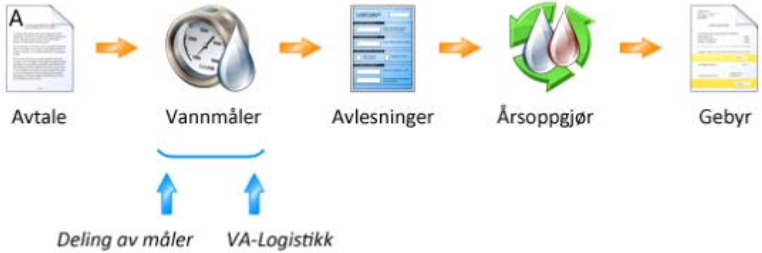

VA Privat

NORKART

KOMTEK DATA i GISLINE VA, FDV systemer eller Web

Visning avtaletyper: Eks: Bolig, Borettslag, Fritid, Næring, Kun Eskatt

Visning gebyrtyper. Fargene viser de ulike gebyrtypene

Har eiendomsskatt på mer enn 4500 i året

Avvik eller gratispassasjer. Eks. Mangler gebyr på renovasjon, men har beholdere

NORKART

Internkontroll med FDV Systemer

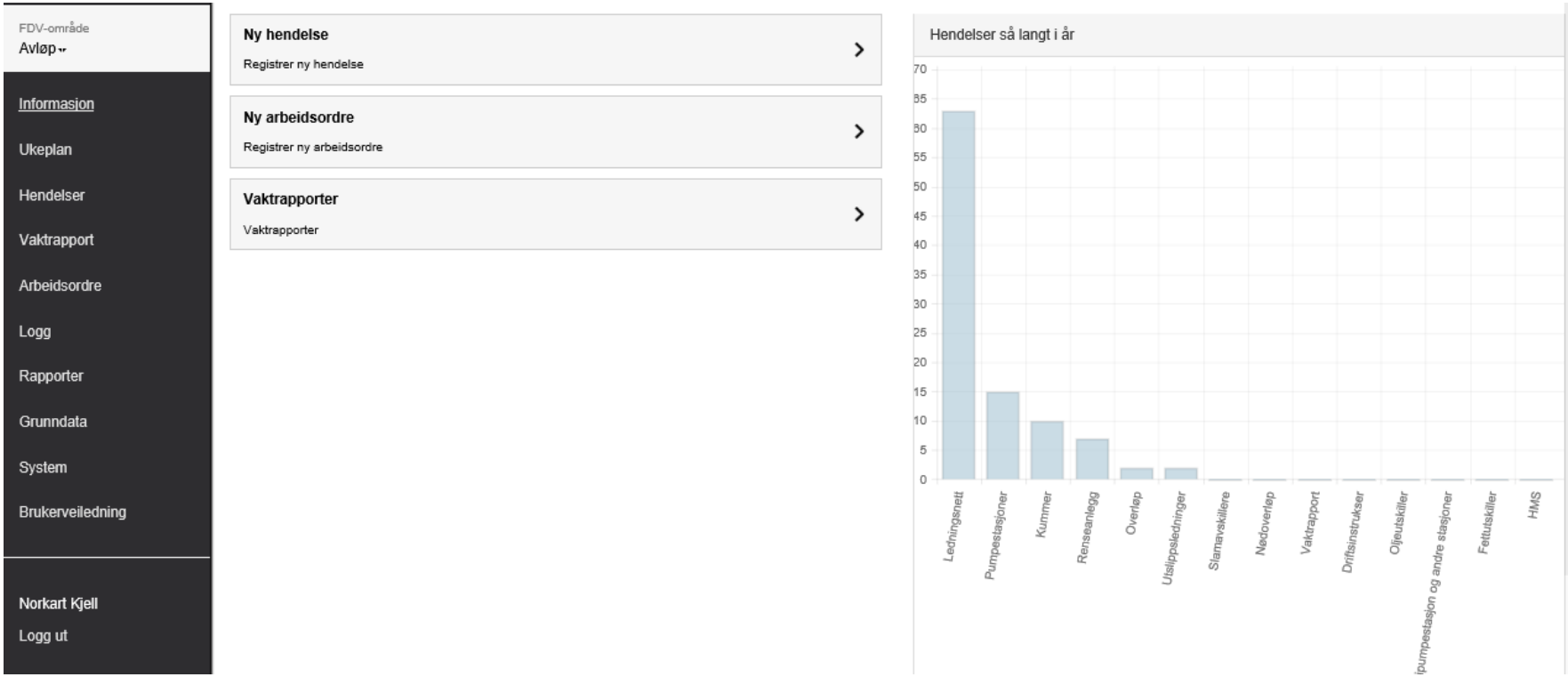

FDV Systemer Menyer

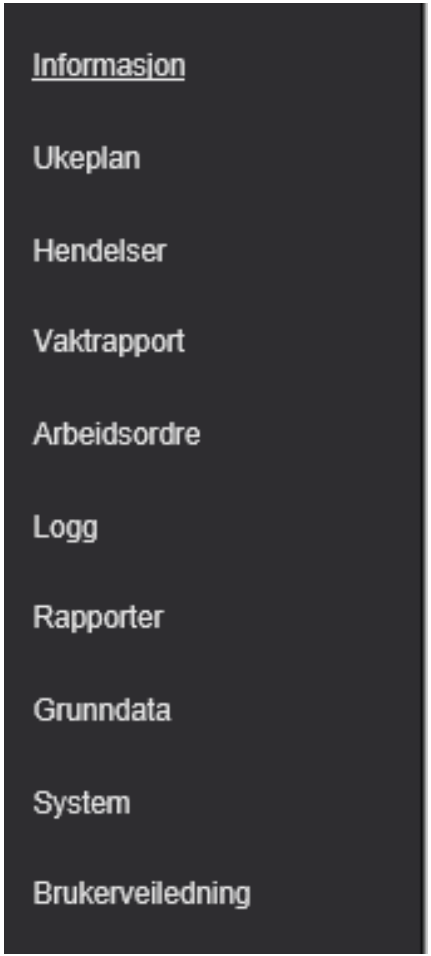

NORKART

ARBEIDSFLYT

- Rørleggermelding
- Utslippstillatelser
- Kartlegging av VA nett fra eksterne
- Kartlegging i egen regi
- Feltløsning slamtømming.

NOE ER FERD MED Å SKJE..

- Norkart satser på VA
- VA - Team som daglig jobber med å
  - KOMTEK + GISLINE
  - Mobile Feltløsninger
  - FDV(Forvaltning-Drift-Vedlikehold)
  - Fokus på brukervennlighet
  - Fokus på arbeidsprosesser



- **Vi har som mål å bidra til**
  - En enklere,morsommere og mer effektiv arbeidsdag på VA etatene
  - Med brukervennlige løsninger